
























PODSTACJA TRAKCYJNA PRABUTY

PROJEKT ZAGOSPODAROWANIA TERENU
PODSTACJI TRAKCYJNEJ 1:500

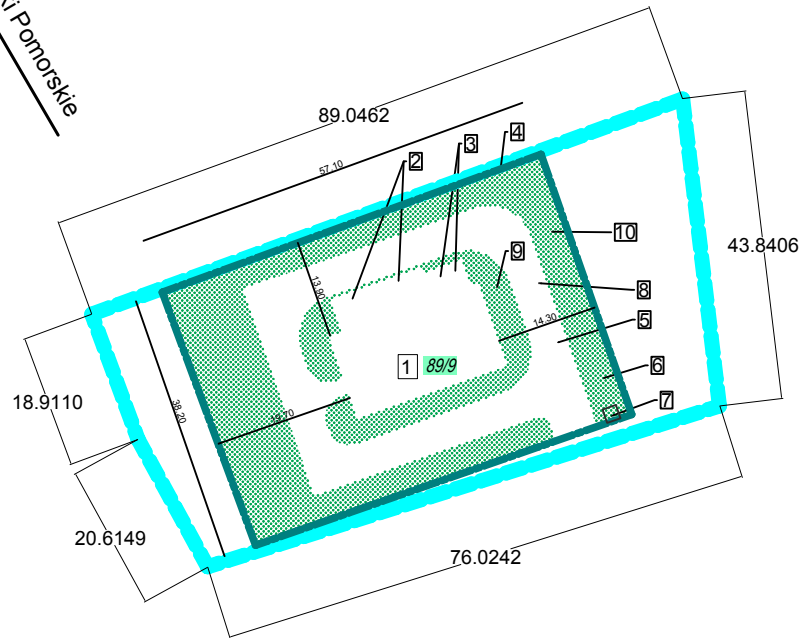
LEGENDA

-  1. Proj. budynek podstacji trakcyjnej
-  2. Proj. fundamenty pod misy olejowe transformatorów prostownikowych
-  3. Proj. stanowiska transformatorów potrzeb własnych
-  4. Proj. ogrodzenie systemowe wys. 2,2m
-  5. Proj. nawierzchnia dróg wewnętrznych podstacji trakcyjnej
-  6. Proj. trawnik
-  7. Proj. śmietnik na podłożu z kostki betonowej
-  8. Proj. przyłącze wodociągowe
-  9. Proj. przyłącze kanalizacji sanitarnej
-  10. Proj. przyłącze kanalizacji deszczowej

-  Proj. uziom otokowy z płaskownika FeZn 30x5
 -  Proj. kable teletelegraficzne
 -  Proj. kanalizacja teletelegraficzna
 -  Proj. kabel nn
 -  Proj. słup ośw. z kamerą
 -  Proj. kabel SN LPN
 -  Proj. kable zasilaczy
 -  Proj. kable powrotnych
 -  Proj. kabel sterowania lokalnego
 -  Ob. bud. oznaczone kolorem czarnym wg odręb. decyzji administracyjnej
 -  Granica działki
 -  Nr działki
 -  Zakres opracowania
- Wszystkie kable na terenie podstacji układać w rurach ochronnych.



Mikołajki Pomorskie



km 242.5

istn. KS Prabuty
km 242,485
docelowo do rozbiórki
ujęta w odrębnym opracowaniu

SUSZ